



# KUNST AM WEGESRAND.

Parallel zur Vechtetalroute finden Sie zwischen Ohne, Nordhorn und Zwolle ein offenes Museum unter freiem Himmel. Die kunstwegen-Route führt Sie entlang von 80 Skulpturenprojekten aus mehreren Jahrzehnten. Viele Werke stehen direkt am Weg und sind jederzeit frei zugänglich. Ideal für alle, die die Natur genießen und zwischendurch etwas Besonderes entdecken möchten.

Weitere Informationen unter: [www.kunstwegen.org](http://www.kunstwegen.org)



# KUNST ONDERWEG.

Langs de Vechtetalroute, tussen Ohne, Nordhorn en Zwolle, vindt u een openluchtmuseum. De kunstwegen-route voert u langs 80 beeldhouwprojecten uit verschillende decennia. Veel werken staan direct langs de route en zijn te allen tijde vrij toegankelijk. Ideaal voor iedereen die van de natuur wil genieten en tussendoor iets bijzonders wil ontdekken.

Meer informatie: [www.kunstwegen.nl](http://www.kunstwegen.nl)



[www.grafschaft-bentheim-tourismus.de](http://www.grafschaft-bentheim-tourismus.de)

## IMMER FÜR SIE DA ER ALTIJD VOOR JE

### GRAFSCHAFT BENTHEIM TOURISMUS

Nino-Allee 2  
48529 Nordhorn  
Telefon: 0 59 21 / 96 11 96  
[tourismus@grafschaft.de](mailto:tourismus@grafschaft.de)  
[www.grafschaft-bentheim-tourismus.de](http://www.grafschaft-bentheim-tourismus.de)

### VECHTDAL MARKETING

Grote Voort 247  
8041BL Zwolle  
[info@vechtdalmarketing.nl](mailto:info@vechtdalmarketing.nl)  
[www.vechtdaloverijssel.nl](http://www.vechtdaloverijssel.nl)



FERNRADWEG //  
LANGEAFSTAND-  
FIETSRUTE  
249 km

Tourguide // Fietsgids

# VECHTETAL- ROUTE

[www.grafschaft-bentheim-tourismus.de](http://www.grafschaft-bentheim-tourismus.de)





# INHALT

Seite

3-7

Tipps und Hinweise

## DIE VECHTETALROUTE ENTDECKEN

Etappe 1 – ca. 38 km

### DARFELD – WETTRINGEN

Etappe 2 – ca. 47 km

### WETTRINGEN – NORDHORN

Etappe 3 – ca. 52 km

### NORDHORN – EMLICHHEIM

Etappe 4 – ca. 65 km

### EMLICHHEIM – OMMEN

Etappe 5 – ca. 46 km

### OMMEN – ZWOLLE

## DIE VECHTETALROUTE

2



Die Vechtetalroute ist ein grenzüberschreitender Radweg, der auf 249 km dem Verlauf des Flusses Vechte folgt – von der Quelle im münsterländischen Darfeld bis zu seiner Mündung in der historischen Handelsstadt Zwolle in den Niederlanden. Ab dem kleinen Dorf Ohne in der Grafschaft Bentheim verläuft die Route parallel zur kunstwegen-Route, die Kunst und Natur über die Grenze hinweg verbindet.



Obwohl der Radweg nicht immer direkt am Fluss entlangführt, begleitet er die Vechte durch eine abwechslungsreiche Naturlandschaft mit Kanälen, Wäldern und Feldern. Auf ihrem Weg verbindet die Route 15 Städte und Gemeinden in Deutschland und den Niederlanden. Von der Quelle bis zum „Zwarte Meer“ bietet die Vechtetalroute eine vielseitige Mischung aus Natur- und Kulturlandschaften.

Mehr Informationen zur Vechtetalroute gibt es unter [www.vechtetalroute.de](http://www.vechtetalroute.de)



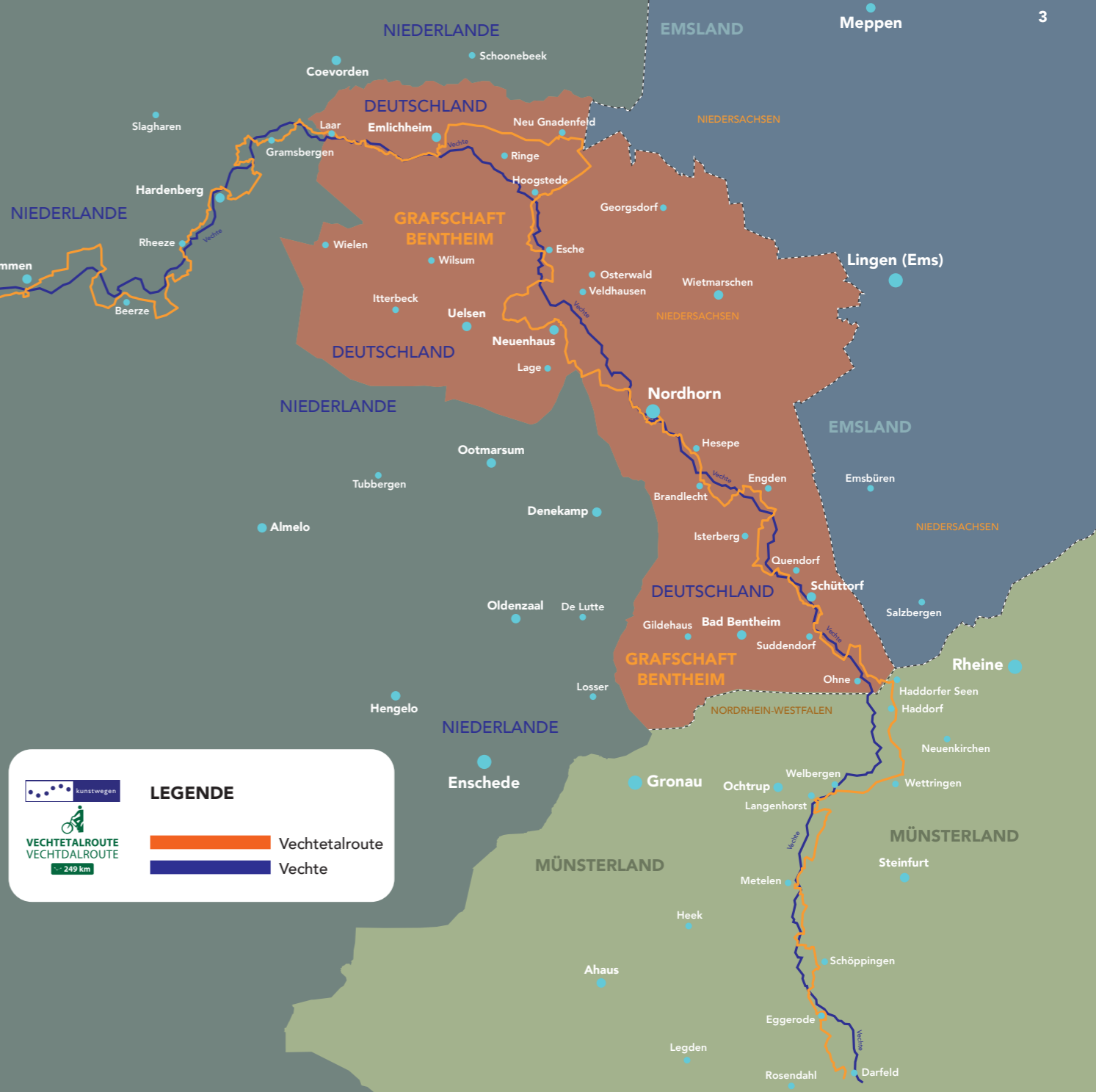
De Vechtdalroute is een grensoverschrijdende fietsroute die over een lengte van 249 km het verloop van de rivier de Vecht volgt – van de bron in Darfeld in het Münsterland tot aan de monding in de historische handelsstad Zwolle in Nederland. Vanaf het kleine dorpje Ohne in het graafschap Bentheim loopt de route parallel aan de kunstwegen-route, die kunst en natuur over de grens heen met elkaar verbindt.

Hoewel de fietsroute niet altijd direct langs de rivier loopt, volgt hij de Vecht door een afwisselend natuurlandschap met kanalen, bossen en velden. Onderweg verbindt de route 15 steden en gemeenten in Duitsland en Nederland. Van de bron tot aan de “Zwarte Water” biedt de Vechtdalroute een gevarieerde mix van natuur- en cultuurlandschappen.

Meer informatie over de Vechtdalroute vindt u op [www.vechtdalroute.nl](http://www.vechtdalroute.nl)



3



**LEGENDE**

- kunstwegen
- VECHTETALROUTE VECHTDALROUTE 249 km
- Vechtetalroute
- Vechte





## AN- UND ABREISE



Die Vechtotalroute ist aufgrund des geringen Höhenunterschieds in beide Richtungen befahrbar: von Darfeld nach Zwolle und umgekehrt. Mit der Bahn können Sie bis zum Bahnhof Billerbeck reisen, der nur 6 km von Darfeld entfernt liegt. Weitere Informationen finden Sie auf [www.bahn.de](http://www.bahn.de).

Für die Anreise mit dem Auto steht der Parkplatz am Generationenpark in Darfeld zur Verfügung (Adresse: Am Bahnhof 21, 48720 Rosendahl). Von dort aus sind die Vechtequelle und der Startpunkt der Vechtotalroute ausgeschildert.

Informationen zu Bahn- und Busverbindungen zwischen Zwolle und Darfeld (Bahnhof Billerbeck) sowie innerhalb der Grafschaft Bentheim finden Sie auf [www.bahn.de](http://www.bahn.de). Weitere Bahnverbindungen in den Niederlanden entlang der Vechtotalroute, von Coevorden nach Zwolle, sind auf [www.ns.nl](http://www.ns.nl) verfügbar.

## AANKOMST EN VERTREK



De Vechtdalroute is vanwege het geringe hoogteverschil in beide richtingen berijdbaar: van Darfeld naar Zwolle en omgekeerd. Met de trein kunt u naar het station Billerbeck reizen, dat op slechts 6 km van Darfeld ligt. Meer informatie vindt u op [www.bahn.de](http://www.bahn.de).

Als u met de auto komt, kunt u parkeren bij het Generationenpark in Darfeld (adres: Am Bahnhof 21, 48720 Rosendahl). Vanaf daar zijn de bron van de Vecht en het startpunt van de Vechtdalroute met borden aangegeven.

Informatie over trein- en busverbindingen tussen Zwolle en Darfeld (station Billerbeck) en binnen het Grafschaft Bentheim vindt u op [www.bahn.de](http://www.bahn.de). Meer treinverbindingen in Nederland langs de Vechtdalroute, van Coevorden naar Zwolle, zijn te vinden op [www.ns.nl](http://www.ns.nl).

4

## ORIENTIERUNG LEICHT GEMACHT:



Verfahren ist auf der Vechtotalroute kaum möglich, denn Sie können die Route anhand von Knotenpunkten abfahren, die Sie zu jeder Etappe in dieser Broschüre oder online finden. Oder Sie orientieren sich am Routenemblem, welches auf dem gesamten Routenverlauf zusätzlich den Weg weist. Damit finden Sie sich während des Fahrens leicht zurecht.

### DAS KNOTENPUNKTSYSTEM

An jedem Knotenpunkt finden Sie eine große Infotafel mit Umgebungskarte und angrenzenden Knotenpunkten. Damit behalten Sie immer den Überblick und können auch spontan entscheiden, wenn Sie die Route etwas verändern möchten. Für die Vorbereitung und Planung der Route oder einzelnen Etappen können Sie weitere Infomaterialien bequem nach Hause bestellen, z.B. die kostenfreie Knotenpunktkarte der Grafschaft Bentheim. Hier ist ein Großteil der gesamten Vechtotalroute zusätzlich zu allen Knotenpunkten eingezeichnet. Natürlich können Sie auch die Etappen nach Ihren Bedürfnissen anpassen und zum Beispiel eine sportlichere Variante wählen.



[www.grafschaft-bentheim-tourismus.de](http://www.grafschaft-bentheim-tourismus.de)



## ORIËNTATIE GEMAKKELIJK GEMAAKT.



Afwijken van de route is op de Vechtotalroute vrijwel onmogelijk, omdat u de route kunt volgen aan de hand van knooppunten, die u voor elke etappe in deze brochure of online kunt vinden. Of u kunt zich oriënteren aan de hand van het route-embleem, dat over het gehele traject de weg aangeeft. Zo vindt u tijdens het fietsen gemakkelijk de weg.

### HET KNOOPPUNTENSISTEEM

Bij elk knooppunt vindt u een groot informatiebord met een kaart van de omgeving en aangrenzende knooppunten. Zo behoudt u altijd het overzicht en kunt u ook spontaan beslissen als u de route iets wilt wijzigen. Voor de voorbereiding en planning van de route of afzonderlijke etappes kunt u gemakkelijk extra informatiemateriaal naar huis bestellen, bijvoorbeeld de gratis knooppuntenkaart van het Grafschaft Bentheim. Hierop is een groot deel van de gehele Vechtdalroute aangegeven, naast alle knooppunten. Uiteraard kunt u de etappes ook aanpassen aan uw behoeften en bijvoorbeeld een sportievere variant kiezen.


5





# UNSERE TOP 5




- HAUS WELBERGEN – ETAPPE 1**   
Entdecken Sie diese versteckte Wasserburg im Grünen und gönnen Sie sich eine ruhige Pause im Park.
- BRÜCKE LASSNITZ – ETAPPE 2**  
Entdecken Sie dieses besondere kunstwegen-Objekt, das symbolisch zwei Ufer und sogar zwei Bundesländer miteinander verbindet – ein spannender Ort nahe dem idyllischen Dorf Ohne.



- VECHTE GENIESSEN – ETAPPE 2 & 3**  
Legen Sie eine Pause an einem besonderen Picknickplatz zum Beispiel dem Vechtefenster in Neerlage oder dem Vechteblick bei Esche ein. Kleine Landbuden und Selbstbedienungscafés versorgen Sie entlang der Strecke immer wieder mit kühlen Getränken, Snacks und Eis – perfekt für eine entspannte Auszeit in typisch ländlicher Atmosphäre.
- KURBELFÄHRE ÜBER DIE VECHTE – ETAPPE 4**  
Werden Sie selbst aktiv und kurbeln Sie sich gemeinsam mit Ihrem Fahrrad auf die andere Flussseite.
- RHEEZE UND BEERZE – ETAPPE 4 & 5**  
Schlendern Sie durch diese urigen niederländischen Dörfer und genießen Sie die besondere Ruhe und den historischen Charme.

# ONZE TOP 5



- HAUS WELBERGEN – ETAPPE 1**   
Ontdek dit verborgen waterkasteel midden in het groen en gun jezelf een rustige pauze in het park.
- LASSNITZ-BRUG – ETAPPE 2**  
Ontdek dit bijzondere kunstwegen-objekt dat symbolisch twee oevers en zelfs twee deelstaten met elkaar verbindt – een spannende plek vlakbij het idyllische dorpje Ohne.

- Genieten van de Vechte – Etappe 2 & 3**  
Neem een pauze op een bijzondere picknickplaats, bijvoorbeeld het Vechtefenster in Neerlage of het Vechteblick bij Esche. Kleine plattelandskraampjes en zelfbedieningscafés voorzien u langs de route steeds weer van koele drankjes, snacks en ijs – perfect voor een ontspannen pauze in een typisch landelijke sfeer.
- FIETSVEERBOOT OVER DE VECHTE – ETAPPE 4**  
Ga zelf aan de slag en fiets samen met uw fiets naar de andere kant van de rivier.
- RHEEZE EN BEERZE – ETAPPE 4 & 5**  
Slenter door dit authentieke Nederlandse dorpje en geniet van de bijzondere rust en de historische charme.





## DARFELD – WETTRINGEN



Die Vechtetalroute beginnt an der Vechtequelle in Rosendahl-Darfeld. Vorbei am Schloss Darfeld, das 1899 durch einen Brand stark zerstört und 1902 wiederaufgebaut wurde, führt die Route durch leicht hügeliges Gelände bis zur Gemeinde Metelen. Mehrere historische Gebäude und Kultur- und Naturdenkmäler informieren über deren Geschichte. Verschiedene Museen präsentieren die Schätze des kulturellen und wirtschaftlichen Lebens. Der weitere Verlauf führt in die Nähe der ältesten westfälischen Wasserburg – Haus Welbergen, bevor über Langenhorst und Welbergen die Gemeinde Wettringen erreicht wird.

### ATTRAKTIONEN:

- 1 **Schloss Darfeld** [www.schloss-darfeld.de](http://www.schloss-darfeld.de)
- 2 **Haus Burlo**
- 3 **Dorfkern Wallfahrtsort Eggerode** [www.schoeppingen.de](http://www.schoeppingen.de)
- 4 **Historisches Rathaus in Schöppingen** [www.schoeppingen.de](http://www.schoeppingen.de)
- 5 **Wasserschloss Haus Welbergen** [www.vwo-Ochtrup.de](http://www.vwo-Ochtrup.de)
- 6 **Alte Stiftskirche in Langenhorst** [www.vwo-Ochtrup.de](http://www.vwo-Ochtrup.de)
- 7 **Heimathaus Wettringen** [www.verkehrsverein-wettringen.de](http://www.verkehrsverein-wettringen.de)



De Vechtdalroute begint bij de bron van de Vecht in Rosendahl-Darfeld. De Route verloopt langs Schloss Darfeld, een kasteel dat in 1899 door brand verwoest en in 1902 herbouwd werd, door een licht heuvelachtig gebied naar de gemeente Metelen. Hier vertellen een aantal historische gebouwen, natuur- en cultuurmonumenten over de geschiedenis van deze gemeente. In diverse musea zijn de schatten van een rijk cultureel en economisch verleden te bewonderen. De route vervolgt zijn weg langs de oudste waterburcht van Westfalen – Haus Welbergen – voordat via Langenhorst en Welbergen de gemeente Wettringen wordt bereikt.

### ATTRACTIES:

- 1 **Schloss Darfeld** [www.schloss-darfeld.de](http://www.schloss-darfeld.de)
- 2 **Haus Burlo**
- 3 **Dorpskern bedevaartsoord Eggerode** [www.schoeppingen.de](http://www.schoeppingen.de)
- 4 **Historisch raadhuis in Schöppingen** [www.schoeppingen.de](http://www.schoeppingen.de)
- 5 **Waterburcht Haus Welbergen** [www.vwo-Ochtrup.de](http://www.vwo-Ochtrup.de)
- 6 **Oude kloosterkerk in Langenhorst** [www.vwo-Ochtrup.de](http://www.vwo-Ochtrup.de)
- 7 **Streekmuseum Wettringen** [www.verkehrsverein-wettringen.de](http://www.verkehrsverein-wettringen.de)



**START:** Vechtequelle Darfeld,  
Oberdarfeld 39, 48720 Rosendahl-Darfeld

### Knotenpunkte/Knooppunten

VO » 25 » 13 » 11 » 12 » 10 » 9 » 3 » 5 » 97 »  
» 96 » 33 » 34 » 35



### LEGENDE



Vechtetalroute  
 Vechte

HEEK





## WETTRINGEN – NORDHORN



Weiter führt die Route über das idyllische Dorf Ohne in die älteste Stadt der Grafschaft Bentheim nach Schüttorf. Hier befindet sich der höchste Kirchturm der Grafschaft, der Schüttorfer Riese, von dem der Blick weit über den historischen Ortskern hinaus geht. Wald- und Wiesengebiete ebnen dann den Weg nach Nordhorn. Die Wasserstadt Nordhorn lädt zum Bummeln und Genießen ein. Eine Bootsfahrt auf dem Vechtesee bietet zudem die perfekte Gelegenheit, dem Alltagsstress zu entfliehen und die Natur aus einer neuen Perspektive zu erleben.

### ATTRAKTIONEN:

- 1 **Bad Bentheim** (Burg Bentheim, Freilichtspiele Bad Bentheim, historisches Städtchen) [www.badbentheim.de](http://www.badbentheim.de)
- 2 **Naherholungsgebiet Haddorfer Seen** [www.wettringen.de](http://www.wettringen.de)
- 3 **Dorfkern Ohne** [www.ohne.de](http://www.ohne.de)
- 4 **Schüttorfer Riese** (Kirchturm) [www.tourismus-schuettorf.de](http://www.tourismus-schuettorf.de)
- 5 **Kapelle Hesepe**
- 6 **Wasserstadt Nordhorn** [www.vvv-nordhorn.de](http://www.vvv-nordhorn.de)
- 7 **Tierpark Nordhorn** [www.tierpark-nordhorn.de](http://www.tierpark-nordhorn.de)

### BEGINN DER KUNSTWEGEN-ROUTE

- 1 **Brücke LASSNITZ von Hans Schabus in Ohne:**  
Eine Brücke aus Österreich, die früher über die „Laßnitz“ führte, schafft eine scheinbare Verbindung zwischen zwei Ufern (Bundesländern).
- 2 **LICHTUNG von Marco Lulic in Schüttorf:**  
Eine großflächige Lichtskulptur von ca. 50 m<sup>2</sup> mit dem „Rademacher Kugelleuchten“.



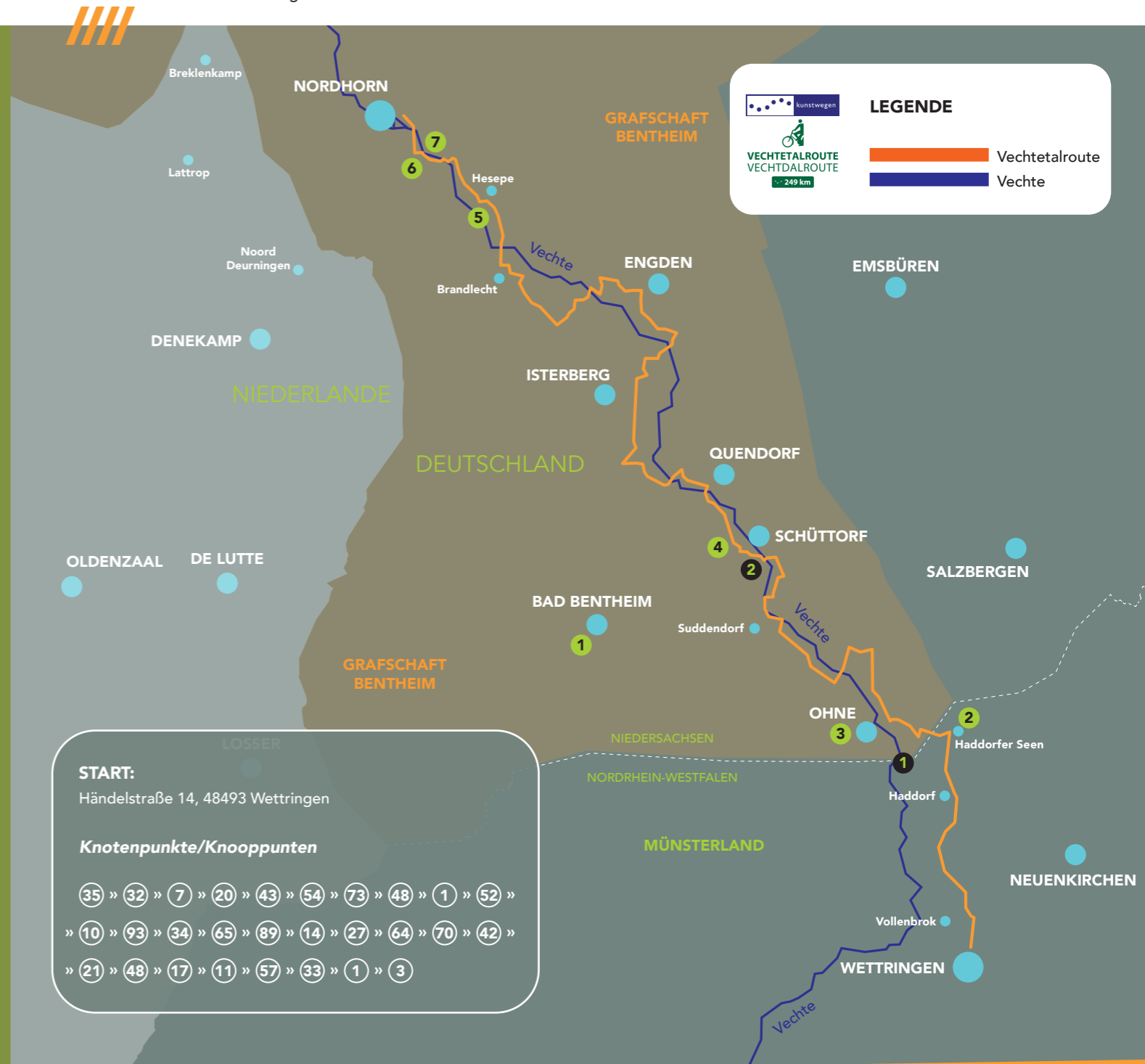
Via het idyllische dorpje Ohne verloopt de route verder naar de oudste stad van de Grafschaft Bentheim: Schüttorf. Hier bevindt zich de hoogste kerktoeren van de hele graafschap, de „Schüttorfer Riese“, die een prachtig panorama over het historische centrum en ver daarbuiten biedt. Vervolgens gaat het door bossem en weilanden op vlakke wegen richting waterstad Nordhorn. Hier nodigen winkels en terrassen uit tot slenteren en genieten. Een boottocht op de Vechte biedt ook de perfecte gelegenheid om te ontsnappen aan de stress van het dagelijks leven en de natuur vanuit een nieuw perspectief te beleven.

### ATTRACTIES:

- 1 **Bad Bentheim** (Burg Bentheim, wellness, Openluchtspelen Bad Bentheim, historische stad) [www.badbentheim.de](http://www.badbentheim.de)
- 2 **recreatiegebied Haddorfer Seen** [www.wettringen.de](http://www.wettringen.de)
- 3 **Dorpskern Ohne** [www.ohne.de](http://www.ohne.de)
- 4 **Schüttorfer Riese** (kerkoren) [www.tourismus-schuettorf.de](http://www.tourismus-schuettorf.de)
- 5 **Kapel Hesepe**
- 6 **Waterstad Nordhorn** [www.vvv-nordhorn.de](http://www.vvv-nordhorn.de)
- 7 **Dierentuin Nordhorn** [www.tierpark-nordhorn.de](http://www.tierpark-nordhorn.de)

### KUNSTWERKEN AAN DE KUNSTWEGEN-ROUTE:

- 1 **Brug LASSNITZ van Hans Schabus in Ohne:**  
Een brug uit Oostenrijk, die vroeger over de rivier Laßnitz liep, creëert nu een schijnbare verbinding tussen twee oevers, die elk in een andere deelstaat van Duitsland liggen.
- 2 **LICHTUNG van Marco Lulic in Schüttorf:**  
Een grote lichtsculptuur op een oppervlak van ca. 50 m<sup>2</sup> met de „Rademacher Kugelleuchten“.





## NORDHORN – EMLICHHEIM

Auf dieser Etappe gibt es zahlreiche Kunstwerke im Grünen zu entdecken, da die 180 km lange Radroute „Kunstwegen“ teilweise parallel zur Vechtetalroute verläuft. Zudem gibt es das Kloster Frenswegen und die Herrlichkeit Lage zu bestaunen. Die Route führt weiter durch ein Moor-Gebiet, bevor entlang des Coevorden-Piccardie-Kanals, die Gemeinde Emlichheim erreicht wird.

### ATTRAKTIONEN:

- 1 **Kloster Frenswegen** [www.kloster-frenswegen.de](http://www.kloster-frenswegen.de)
- 2 **Burgruine „Herrlichkeit Lage“**  
[neuenhaus.grafschaft-bentheim-tourismus.de](http://neuenhaus.grafschaft-bentheim-tourismus.de)

### KUNSTWERKE DER KUNSTWEGEN-ROUTE:

- 1 **TUMULUS am Spöllberg von Luciano Fabro:**  
240 Meter lange Ankerkette, die einen Hügel markiert als besonderen Ort, in dessen Stille die Zeugen unserer Vergangenheit ruhen.
- 2 **EIN WEG DURCH DAS MOOR von Peter Fischli und David Weiss:**  
Ein schmaler Holzweg führt in das ehemalige Torfstichgebiet. Die vielen Windungen scheinen auf kein Ziel zuzulaufen bis man ein altes Torfabbaugesamt sieht.



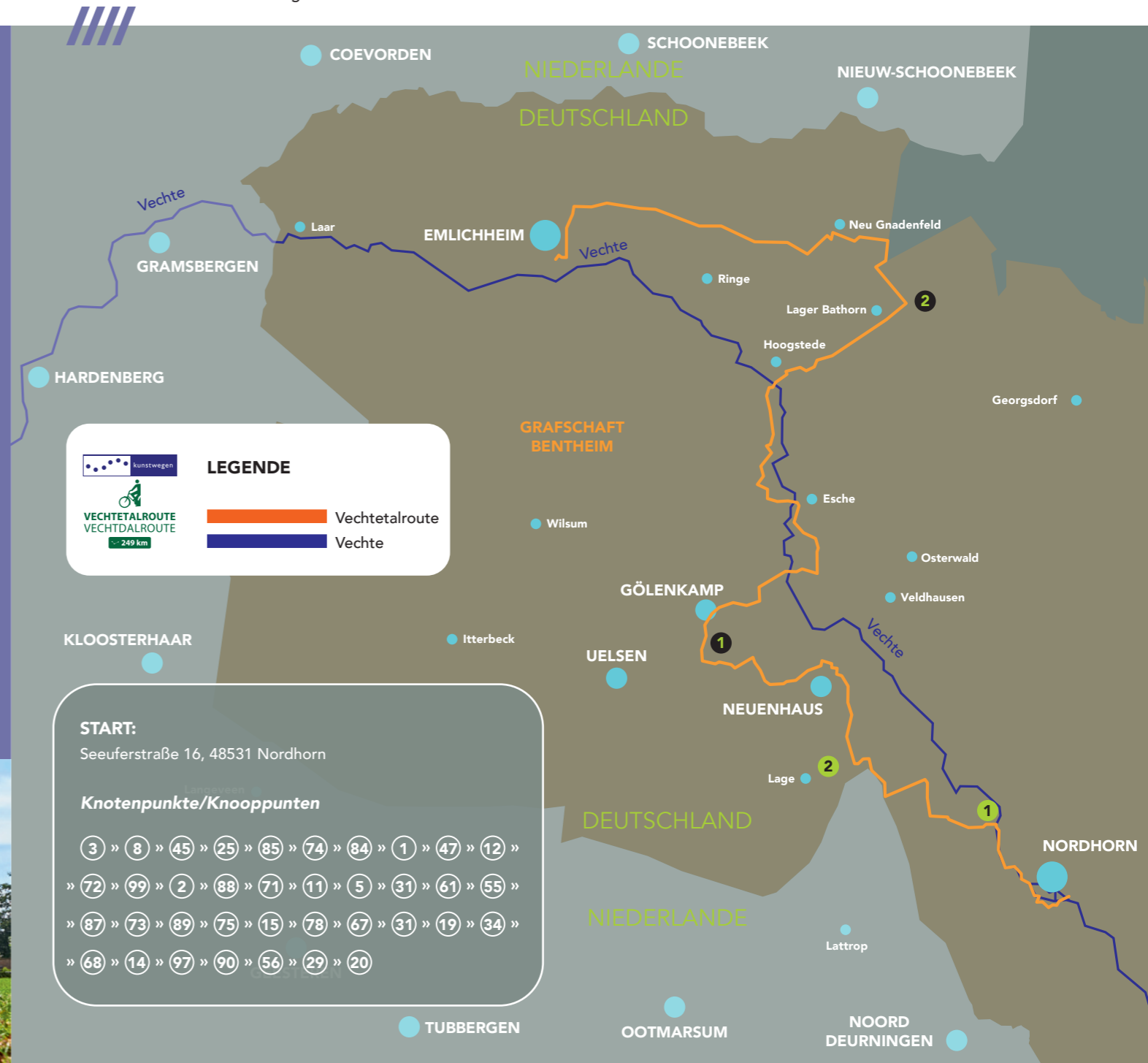
Tijdens deze etappe zijn er tal van kunstwerken midden in de natuur te ontdekken, want de 180 km lange fietsroute „kunstwegen“ loopt voor een deel parallel aan de Vechtdalroute. Daarnaast kunt u de pareltjes klooster Frenswegen en Herrlichkeit (Heerlijkheid) Lage bewonderen. Die beide een stop waard zijn. De route verloopt vervolgens door een veengebied voordat u fietsend langs het Coevorden-Piccardie-Kanaal de gemeente Emlichheim bereikt.

### ATTRAKTIONEN:

- 1 **Klooster Frenswegen** [www.kloster-frenswegen.de](http://www.kloster-frenswegen.de)
- 2 **Kasteelruïne „Herrlichkeit Lage“**  
[neuenhaus.grafschaft-bentheim-tourismus.de](http://neuenhaus.grafschaft-bentheim-tourismus.de)

### KUNSTWERKEN AAN DE KUNSTWEGEN-ROUTE:

- 1 **TUMULUS aan de Spöllberg van Luciano Fabro:**  
Een 240 m lange ankerketting, die een grafheuvel markeert als een bijzonder oord, waar in de stilte de getuigen van ons verleden rusten.
- 2 **EIN WEG DURCH DAS MOOR van Peter Fischli en David Weiss:**  
Een smal houten pad voert door dit voormalige veengebied. De weg kronkelt door de wildernis en lijkt nergens naartoe te gaan, totdat er een oud turf-winningsgebied zichtbaar wordt.





## EMLICHHEIM – OMMEN



Von Emlichheim aus wird die deutsch-niederländische Grenze überquert und das kunstwegen-Informationszentrum in Gramsbergen erreicht. Vorbei am Schauplatz der Schlacht von Ane, kommt man auf ruhigen Wegen nach Hardenberg. Hardenberg lädt zum Bummeln ein und von der Promenade aus ist der Blick über die Vechte ein wahrer Genuss. Anschließend führt die Route durch eine zum Teil stark bewaldete Landschaft bis in das kleine, lebendige Städtchen Ommen.

### ATTRAKTIONEN:

- 1 **Fahrt mit der Vechtezompe ab Emlichheim**  
(Laar) [www.vvv-emlichheim.de](http://www.vvv-emlichheim.de)
- 2 **Dorf Gramsbergen und Anjerpunt Gramsbergen**  
Infozentrum und Heimatmuseum
- 3 **Vechtpark Hardenberg Anjerpunt de Koppel –**  
Naturinformationszentrum und Wildwasserbahn für Kanus
- 4 **Dorf Rheeze –** idyllisches Dorf
- 5 **Dorf Beerze –** historische Bauernhöfe mit typischem Flechtwerk
- 6 **Stadt Ommen** [www.hartvanhetvechtdal.nl](http://www.hartvanhetvechtdal.nl)

### KUNSTWERKE DER KUNSTWEGEN-ROUTE

- 1 **WORTLOS von Ilya & Emilia Kabakov:**  
Eine junge Frau auf einem Stuhl blickt von der niederländischen Seite hinüber zu einem jungen Mann auf der deutschen Seite der Grenze. Die Vechte verläuft dazwischen.
- 2 **CHAIN REACTION von Bonnie Collura:**  
Der Ausgangspunkt der Überlegungen zu der Skulptur war die alte Galeriewindmühle an der Vechte. Für Collura symbolisieren deren Mühlräder den Kreislauf des Samenkorns von der Aussaat bis zum Mahlvorgang.



Vanuit Emlichheim steekt de Vechtdalroute de Duits-Nederlandse grens over naar het kunstwegen-informatiecentrum in Gramsbergen. U fietst over de historische grond van de slag van Ane over rustige paden naar Hardenberg. Hier is het goed vertoeven tussen winkels en terrasjes en vanaf de Promenade hebt u een prachtig uitzicht over de Vecht. Door een deels sterk bebost landschap verloopt de route vervolgens naar het gezellige en levendige stadje Ommen.

### ATTRACTIES:

- 1 **Tocht met de Vechtezompe vanaf Emlichheim**  
(Laar) [www.vvv-emlichheim.de](http://www.vvv-emlichheim.de)
- 2 **Dorp Gramsbergen en Anjerpunt Gramsbergen**  
Info-centrum en streekmuseum
- 3 **Vechtpark Hardenberg Anjerpunt de Koppel –**  
natuurinformatiecentrum en wildwaterbaan voor kano's
- 4 **Dorp Rheeze –** idyllisch dorp
- 5 **Dorp Beerze –** historische boerderijen met karakteristiek vlechtwerk
- 6 **Stadt Ommen** [www.hartvanhetvechtdal.nl](http://www.hartvanhetvechtdal.nl)

### KUNSTWERKEN AAN DE KUNSTWEGEN-ROUTE:

- 1 **WORTLOS van Ilya & Emilia Kabakov:**  
Een jong meisje, gezeten op een stoel, kijkt vanuit Nederland naar een jongeman aan de Duitse kant van de grens. Tussen hen in stroomt de Vecht.
- 2 **CHAIN REACTION van Bonnie Collura:**  
Uitgangspunt voor het concept van deze sculptuur was de oudstellingmolen aan de oever van de Vecht. Voor Collura symboliseren de molenstenen de kringloop van het korenzaadje, van het zaaien tot het malen.

### START:

Dorfstrasse 12A, 49824 Emlichheim

### Knotenpunkte/Knooppunten

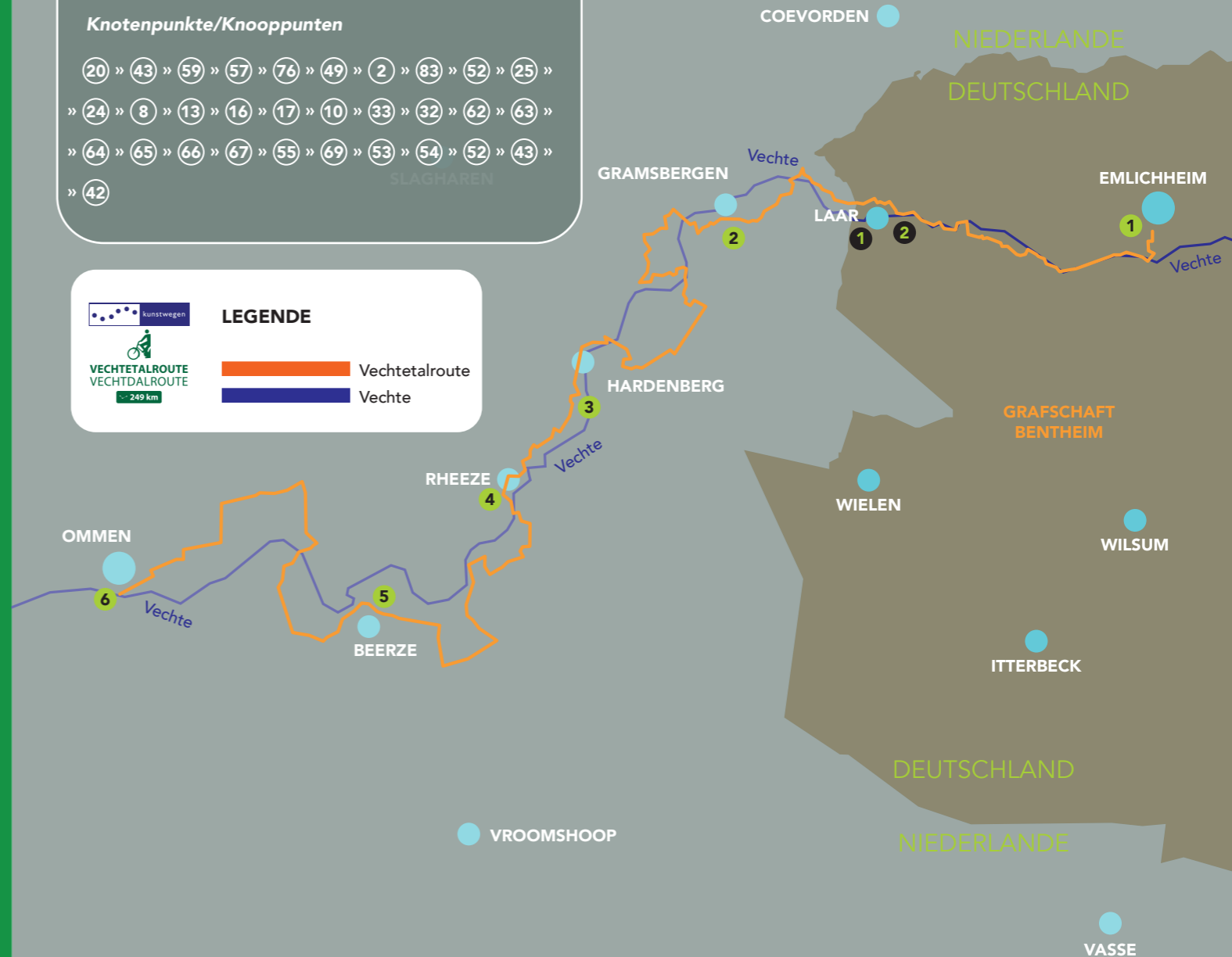
20 » 43 » 59 » 57 » 76 » 49 » 2 » 83 » 52 » 25 »  
 » 24 » 8 » 13 » 16 » 17 » 10 » 33 » 32 » 62 » 63 »  
 » 64 » 65 » 66 » 67 » 55 » 69 » 53 » 54 » 52 » 43 »  
 » 42



### LEGENDE



Vechtetotalroute  
 Vechtdalroute



● VROOMSHOOP

● VASSE



## OMMEN – ZWOLLE



Der Routenverlauf führt weiterhin durch kleine, typische niederländische Ortschaften, mal auf straßenbegleitenden Radwegen, mal auf einem Vechtedamm. Ziel ist die einstige Hansestadt Zwolle, die zunächst in einem weiten Bogen durch ein Naherholungs- und Vogelschutzgebiet umfahren wird. Nun mündet die Vechte in das „Zwarte Meer“. Die Radtour führt in die sternförmig angelegte und vom Wasser umgebene Altstadt.

### ATTRAKTIONEN:

- 1 **Aussichtsturm De Stokte**  
(Panoramablick über das Flussgebiet Vechte)
- 2 **Landgut Vilsteren** [www.landgoedvilsteren.nl](http://www.landgoedvilsteren.nl)
- 3 **Hansestadt Zwolle** [www.visitzwolle.com](http://www.visitzwolle.com)

### KUNSTWERKE DER KUNSTWEGEN-ROUTE

- 1 **ZWEVENDE KEI von Bas Maters:**  
Der monumentale Findling von Bas Maters schwebt grazil in der Luft, gehalten nur von dem nachgebildeten Fragment einer kannelierten Säule. Die 30t schwere Steinskulptur bietet einen markanten Orientierungspunkt im Overijsselchen Vechtetal.



De fietsroute vervolgt zijn weg door kleine, typisch Oost-Nederlandse plaatsjes, soms over fietspaden langs de weg, soms op een rivierdijk van de Vecht. Einddoel is de historische Hanzestad Zwolle, waar u eerst in een wijde boog door een recreatiegebied en een vogelreservaat omheen gaat. Hier mondt de Vecht uit in het „Zwarte Water“. De fietstocht eindigt in de stervormige, door water omgeven historische stadskern.

### ATTRACTIES:

- 1 **Uitzichttoren De Stokte**  
(Panoramablick over de rivierdal van de Vecht)
- 2 **Landgoed Vilsteren** [www.landgoedvilsteren.nl](http://www.landgoedvilsteren.nl)
- 3 **Hanzestad Zwolle** [www.visitzwolle.com](http://www.visitzwolle.com)

### KUNSTWERKEN AAN DE KUNSTWEGEN-ROUTE

- 1 **ZWEVENDE KEI von Bas Maters:**  
De monumentale zwerfkei zweeft gracieus in de lucht en valanceert op een nagebootst zuilelement. De dertig ton wegende sculptuur in steen vormt een markant oriëntatiepunt in het Overijsselse Vechtdal.



**LEGENDE**

kunstwegen

VECHTETALROUTE VECHTDALROUTE 249 km

Vechtetalroute

Vechte

**START:**  
Hessel Mulertbrug, 7731 Ommen

### Knotenpunkte/Knooppunten

42 » 49 » 48 » 67 » 66 » 61 » 63 » 89 » 85 » 90 »  
 » 59 » 83 » 58 » 44 » 45 » 49 » 47 » 67 » 10 » 71 »  
 » 64 » 55



# // IMMER FÜR SIE DA.

# // ER ALTIJD VOOR JE.

## IMPRESSUM

Landkreis Grafschaft Bentheim  
Abt. 85/Grafschaft Bentheim Tourismus  
Postadresse: van-Delden-Str. 1-7  
48529 Nordhorn

Besucheradresse: Nino-Allee 2  
48529 Nordhorn  
Telefon: 0 59 21 / 96 11 96  
tourismus@grafschaft.de  
www.grafschaft-bentheim-tourismus.de

Konzeption, Gestaltung, Text und  
Kartografie: LIVING CONCEPT, Münster  
Druck: Strube Druck & Medien GmbH, Felsberg

## HINWEIS

1. Auflage, Alle Angaben beziehen sich  
auf den Sachstand Mai 2026.

## FOTONACHWEISE

Grafschaft Bentheim Tourismus außer:  
Titelbild, S. 18-19: Vincent Croce  
S. 1: Bernd Hempen  
S. 4, S. 5 rechts, S. 8-9, S. 12 rechts: Rudi Schubert  
S. 6 rechts: Ronald Janssen  
S. 7, letzte Seite: raumsichten, H. Claus

Für Informationen zu Unterkünften  
und Serviceangeboten entlang der  
Strecke kontaktieren Sie:



Voor informatie over accommodaties  
en serviceaanbiedingen langs de route  
kunt u contact opnemen met:



## DEUTSCHLAND // DUTSLAND

### MÜNSTERLAND

Münsterland e.V.  
Tel.: 0049 (0) 2571 94 93 92  
touristik@muensterland.com  
www.muensterland.com

### WETTRINGEN

Verkehrsverein Wettringen e.V.  
Tel.: 0049 (0) 2557 92 96 76  
info@verkehrsverein-wettringen.de  
www.wettringen-tourismus.de

### GRAFSCHAFT BENTHEIM

Grafschaft Bentheim Tourismus  
Tel.: 0049 (0) 5921 96 11 96  
tourismus@grafschaft.de  
www.grafschaft-bentheim-tourismus.de

### NORDHORN

VVV-Stadt und Citymarketing Nordhorn  
Tel.: 0049 (0) 5921 80 39 0  
info@vvv-nordhorn.de  
www.vvv-nordhorn.de

### EMLICHHEIM

Wir an der Vechte e.V.  
Tel. : 0049 (0) 59 43 9 99 29 15  
info@wir-an-der-vechte.de  
www.vvv-emlichheim.com

## NIEDERLANDE // NEDERLAND

### VECHTDAL MARKETING

info@vechtdalmarketing.nl  
www.vechtdaltoerijssel.nl

### OMMEN

Touristinfo/Readshop  
Tel.: 0031 (0)529 45 17 37

### ZWOLLE

Zwolle Marketing  
info@zwollemarketing.nl  
www.visitzwolle.com