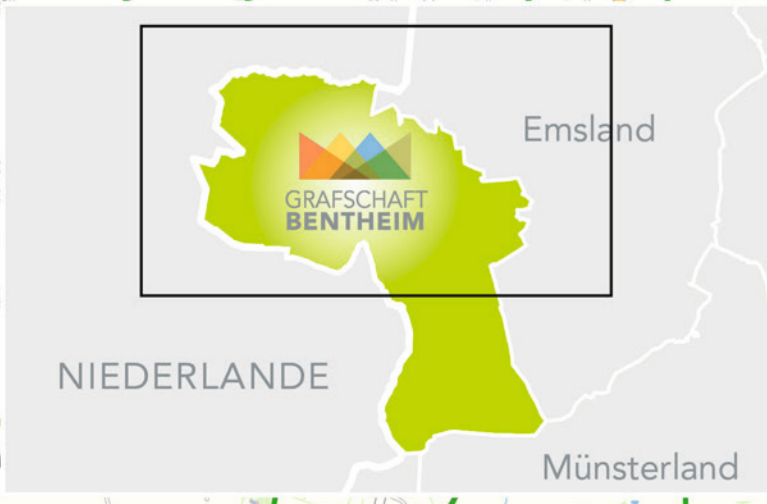


- Legende / Legenda**
- 15 Knotenpunkt / Knooppunt
 - Streckennetz mit km-Angabe / Routennetwerk met km
 - Fernradwege / Lange afstand fietsroute
 - G Grafischer Fietsrenter
 - OR Oranier Fahrradrouten
 - V Vechtelaroute
 - 100 100-Schlösser-Route
 - S Bahnhof / station
 - I Tourist-Information / informatie
 - II Einkehrmöglichkeit / cafe, restaurant
 - III mehrere Einkehrmöglichkeiten / meerdere cafe's, restaurants
 - IV Fahrradservicestation inkl. Lademöglichkeit / fiets servicepunt
 - V Schutzütte / schuilhut
 - VI Rastplatz / pleisterplaats
 - VII Burg / burch
 - VIII Tierpark / dierentuin
 - IX Aussichtspunkt / tum / uitzichtpunt / toren
 - X TOP/ TIP Touristischer Orientierungs- u. Infopunkt (in NL) / touristische informatie punt

Maßstab 1:50.000
 0 1 2 km



NIEDERLANDE
 Emselfand
 Münsterland

Radkarte Grafschaft Bentheim mit Knotenpunktsystem



Kontakt / Contact
Grafschaft Bentheim Tourismus
 NINO-Allee 2
 48529 Nordhorn
 Tel. + 49(0)5 921 / 96 11 96
 tourismus@grafschaft.de
 www.grafschaft-bentheim-tourismus.de
 www.grafschaft-bentheim-toerisme.nl/

Sie suchen Ideen für Ihre Radtour? Wir haben Vorschläge für Touren für Sie ausgearbeitet, die durch alle Ecken der Region führen. Schauen Sie gerne auf unserer Internetseite oder in unserem Informationsmaterial.
 U bent op zoek naar inspiratie voor uw fietstocht? Wij hebben tips voor toeren door de hele regio voor u. Neem gewoon eens een kijkje op onze website of bekijk ons informatiemateriaal.

Noch eine Bitte:
 Eine gute und vollständige Radwegebeschilderung ist uns sehr wichtig. Wir kontrollieren daher zweimal im Jahr das komplette Radrotenetz. Sollten Ihnen dennoch Mängel an der Beschilderung auffallen, freuen wir uns über einen Hinweis!

Nog een verzoek:
 Een goede en volledige bewegwijzering van de fietsroutes is heel belangrijk voor ons. We controleren daarom twee keer per jaar het volledige fietsrotenetwerk. Mocht er echter toch een bord ontbreken of de bewegwijzering stuk zijn, geef dat dan aan ons door. Hartelijk dank!

Impressum / Colofon
 Herausgeber / Uitgever: Landkreis Grafschaft Bentheim/
 Grafschaft Bentheim Tourismus
 Van-Baldern-Str. 1-7, 48529 Nordhorn
 Fotos: Grafschaft Bentheim Tourismus
 Kartengrundlage: ©OpenStreetMap contributors
 Gestaltung und Kartographie: green-solutions GmbH & Co. KG, Murnau
 2023, Auflage, Stand Mai 2023

Unterstützt durch / Met steun van:

...und so sieht es aus

Mehr also 250 Knotenpunktstandorte zeigen Ihnen an Kreuzungen und Abzweigen, in welche Richtung es geht. Die Knotenpunktnummer am oberen Ende des Wegweisers bezeichnet den Punkt Ihres Standort. Wie gewohnt weist Ihnen ein Zielwegweiser mit Kilometer-Angaben, in welcher Richtung und Entfernung sich Fern- und Nahziele befinden. Unterhalb des Zielwegweisers befinden sich Routenplaketten, die die Fernradwege wie die Vechtelaroute oder die Haupttroute der Grafschafter Fietstour ausweisen. Und nicht zuletzt finden Sie hier auch die Richtungsangabe der nächstgelegenen Knotenpunkte.

...En zo ziet dat eruit

Meer dan 250 knooppunten wijzen u op kruisingen en splitsingen van weg. Het knooppuntnummer aan de bovenzijde van de wegwijzer duidt aan waar u zich nu bevindt. Zoals gebruikelijk geeft een wegwijzer met kilometeraanduiding aan waar en op welke afstand zich diverse bestemmingen bevinden. Aan de onderkant van de wegwijzer zijn routevignetten aangebracht, waarop langafstandsfietsroutes als de Vechtelaroute of de hoofdtroute van de Grafschafter Fietstour te vinden zijn. En ook ziet u hier welke kant u op moet fietsen om de eerstvolgende knooppunten te bereiken.

Knotenpunkttafel / Knooppunt infopaneel

Damit Sie jederzeit gut informiert sind, finden Sie außerdem an jedem Knotenpunkt eine Übersichtstafel mit den umliegenden Knotenpunkten.

Om ervoor te zorgen dat u echt niet kunt verdwalen, vindt u bovendien bij elk knooppunt een overzichtelijk informatiebord met knooppunten in de buurt.



Radwandern in der Grafschaft Bentheim

Die Grafschaft Bentheim bietet beste Voraussetzungen, um mit dem Fahrrad entdeckt zu werden: in meist ebener Landschaft radeln Sie auf gut 1.200 km ausgewiesenen Radwegen durch Wiesen, Wälder, Dörfer und Städtchen. An Flüssen, Seen und Kanälen entlang - und natürlich über die Grenze, auf ein „koppje koffie“ mit unseren niederländischen Nachbarn. Entdecken Sie Burgen, Mühlen und Höfe. Erfahren Sie mehr über Leute, Landschaft, Natur und Kultur, vom bekannten Bentheimer Sandsteiner Sandstein bis hin zu den Nordhorner Wasserwegen.

Radfahren war in der Grafschaft Bentheim dank guter Wegweisung schon immer ganz einfach. Jetzt wird es noch bequemer: mit dem Knotenpunktsystem. Nach dem Vorbild aus den Niederlanden können Sie nun nach Zahlen radeln und Ihre Route ohne vorgegebenen Start- oder Endpunkt selbst zusammenstellen. Über 250 durchnummerierte Knotenpunkte zeigen Ihnen, wo es langgeht. An jedem Knotenpunkt finden Sie eine Übersichtstafel mit den umliegenden Knotenpunkten.

Fietsen in Grafschaft Bentheim

Voor fietsliefhebbers is Grafschaft Bentheim een waar paradijs. In een overwegend vlak landschap fietst u over ruim 1.200 km aan bewegwijzerde fietsroutes door weilanden, bossen, dorpen en steden. Langs rivieren, meren en kanalen - en de Nederlands-Duitse grens is daarbij nooit ver weg. Onderweg lonken kastelen, molens en boerderijen. Maak kennis met de inwoners, de natuur en cultuur, uiteenlopend van het bekende Bentheimse zandsteen tot de kanalen in Nordhorn.

Fietsen was in Grafschaft Bentheim dankzij de goede bewegwijzering altijd al heel eenvoudig. Nu is het dankzij het knooppuntenstelsysteem nog gemakkelijker geworden. Net als in Nederland kunt u nu gewoon de nummers volgen en uw route zonder vast begin- of eindpunt zelf samenstellen. Meer dan 250 genummerde knooppunten wijzen de weg. Bij elk knooppunt is een informatiebord met de knooppunten in de buurt te vinden.



Radeln nach Zahlen:

...So funktioniert's
 Unser Knotenpunktnetz führt Sie über die schönsten Radwege der Region. Radeln Sie ganz einfach nach Zahlen: Die Nummern leiten Sie von Knotenpunkt zu Knotenpunkt. Notieren Sie sich die Zahlen, um sich ihre individuelle Tour zusammenzustellen. Die Entfernungangaben zwischen den einzelnen Knotenpunkten erleichtern auch spontane Routenänderungen, wenn Sie bereits unterwegs sind.

Fietsen op nummer:

...zo gaat het in zijn werk
 Via het knooppuntennetwerk verkent u de mooiste routes in de regio. U fietst gewoon op nummer: de nummers brengen u van knooppunt naar knooppunt. Noteer gewoon de cijfers om uw eigen route samen te stellen. Al onderweg en u wilt de route spontaan aanpassen? Dankzij de informatie over de onderlinge afstand tussen de knooppunten is dat geen probleem.

Wegweisung / Bewegwijzering

Standort / Locatie
 Zeigt die Nummer des aktuellen Knotenpunktes an. Geht mit nummer von der heutigen knooppunt aan.

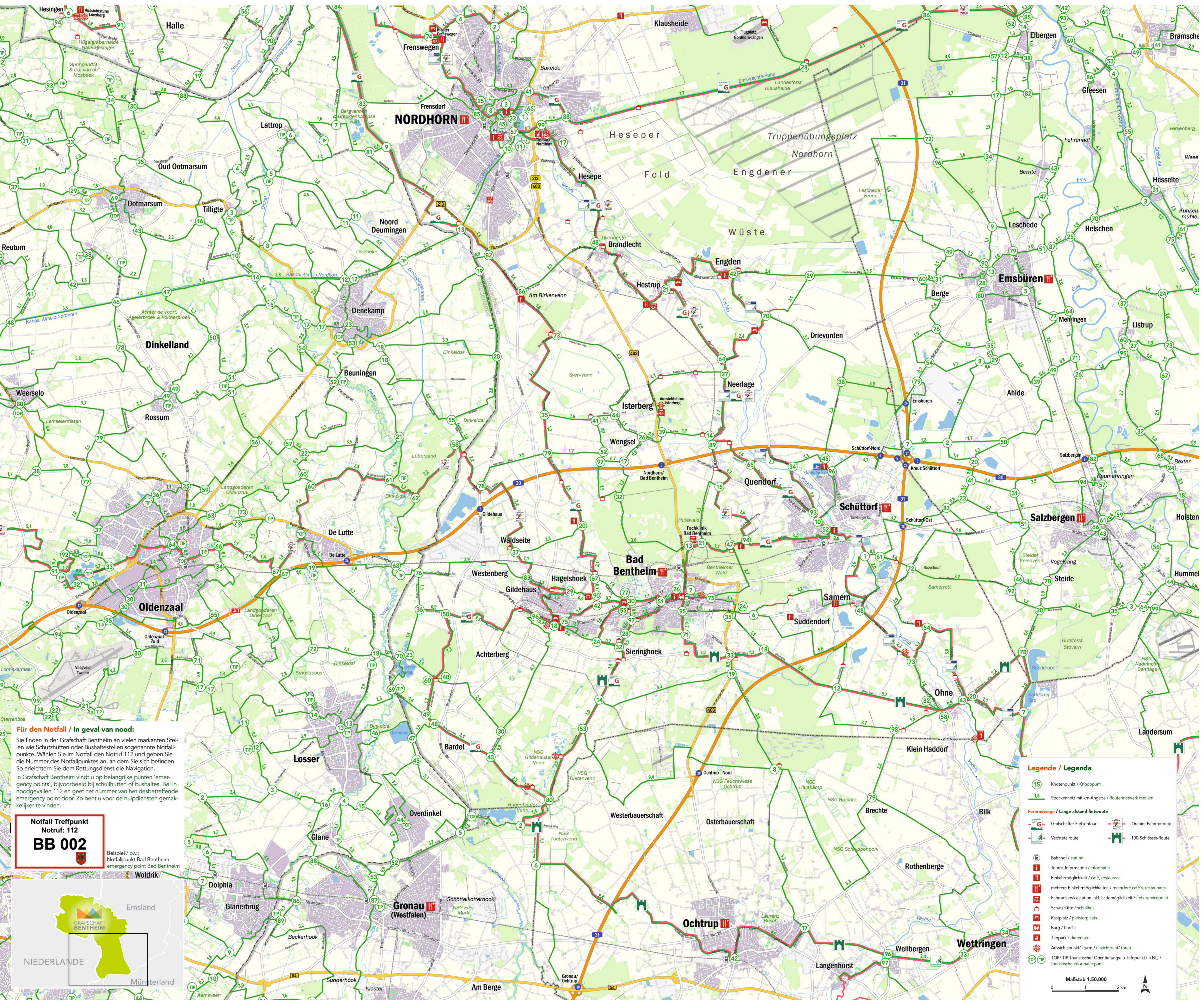
Zielwegweiser / Wegwijzer
 Hier sehen Sie die Fern- und Nahziele. Geht die verschillen de bestemmingen aan.

Routenplaketten / Routevignetten
 Zeigen die Richtung der nächstgelegenen Knotenpunkte. Geht an waar de eerstvolgende knooppunten zich bevinden.

Nächste Knotenpunkte / Eerstvolgende knooppunten
 Zeigen die Richtung der nächstgelegenen Knotenpunkte. Geht an waar de eerstvolgende knooppunten zich bevinden.

Zwischenwegweiser / Tussenwegwijzer
 Zwischen den einzelnen Standorten weisen Ihnen Zwischenwegweiser den Weg zum nächsten Knotenpunkt.

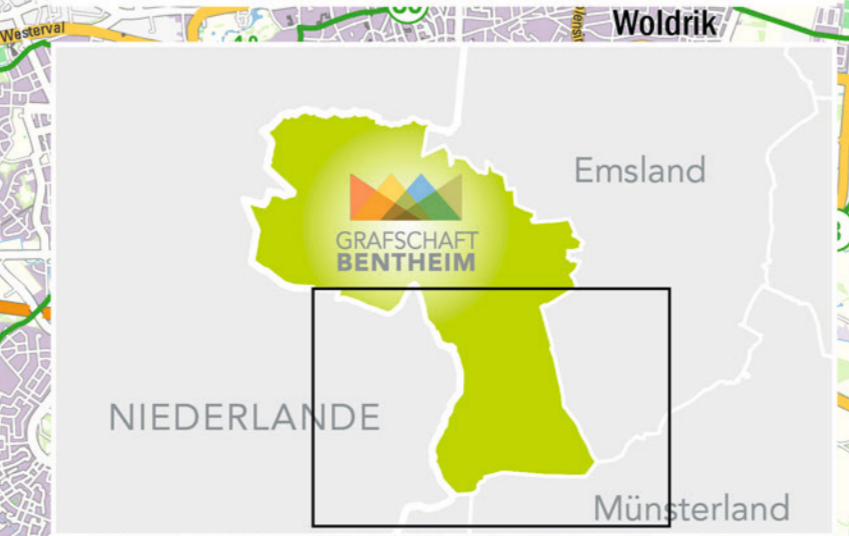
Onderweg geven tussenwegwijzers aan waar het volgende knooppunt zich bevindt.



Für den Notfall / In geval van nood:
 Sie finden in der Grafschaft Bentheim an vielen markanten Stellen wie Schutzhütten oder Bushaltestellen sogenannte Notfallpunkte. Wählen Sie im Notfall den Notfall 112 und geben Sie die Nummer des Notfallpunktes an, an dem Sie sich befinden. So erleichtern Sie dem Rettungsdienst die Navigation.
 In Grafschaft Bentheim vindt u op belangrijke punten "emergency points", bijvoorbeeld bij schuilhutten of bushaltes. Bel in noodgevallen 112 en geef het nummer van het desbetreffende emergency point door. Zo bent u voor de hulpdiensten gemakkelijker te vinden.

**Notfall Treffpunkt
 Notruf: 112
 BB 002**

Beispiel / b.v.:
 Notfallpunkt Bad Bentheim
 emergency point Bad Bentheim



Legende / Legenda

- (15) Knotenpunkt / Knooppunt
- 1.6 Streckennetz mit km-Angabe / Routenetwerk met km
- Fernradwege / Lange afstand fietsroutes
- G Grafschafter Fietstour
- Vechtelaroute
- Oranier Fahrradroute
- 100-Schlösser-Route
- Bahnhof / station
- Tourist-Information / informatie
- Einkehrmöglichkeit / café, restaurant
- mehrere Einkehrmöglichkeiten / meerdere café's, restaurants
- Fahrradsevicepoint inkl. Lademöglichkeit / fiets servicepoint
- Schutzhütte / schuilhut
- Rastplatz / pleisterplaats
- Burg / burcht
- Tierpark / dierenrijk
- Aussichtspunkt/-turm / uitzichtpunt/toren
- TOP/ TIP Touristischer Orientierungs- u. Infopunkt (in NL) / toeristische informatie punt

Maßstab 1:50.000
 0 1 2 km